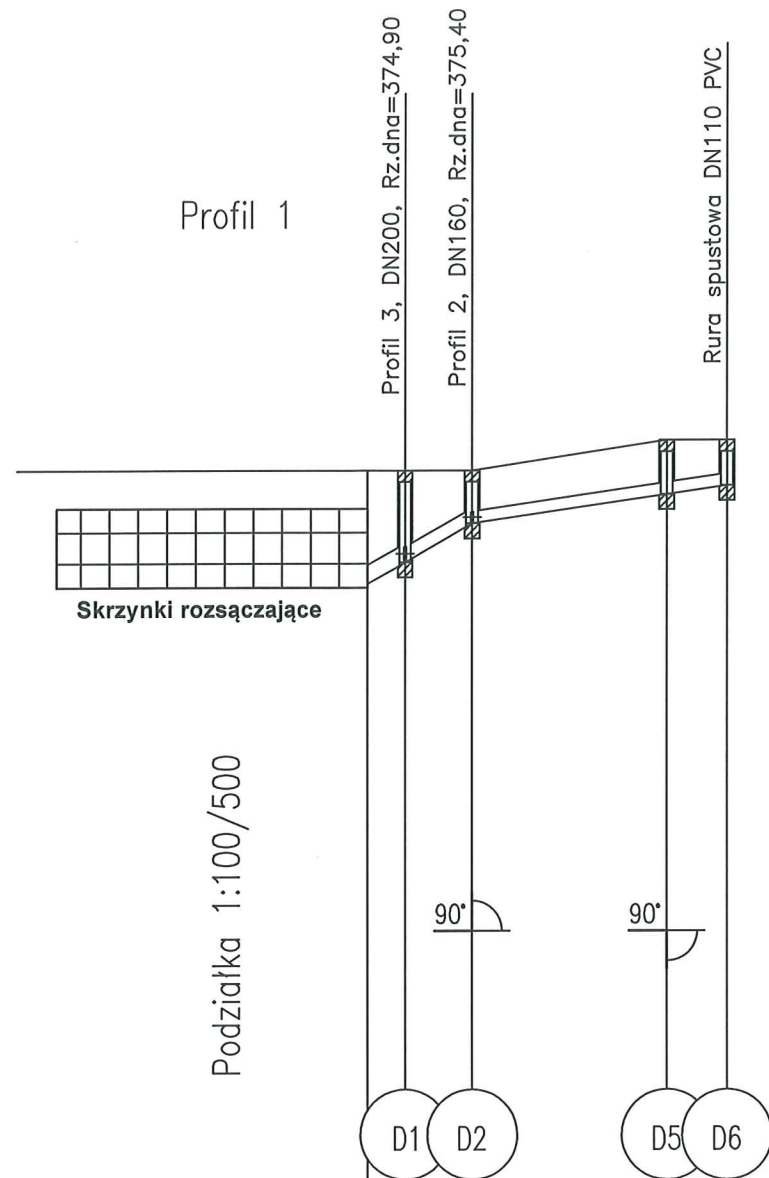


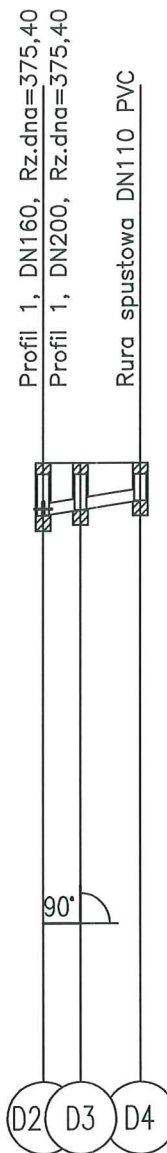
Numer działki	345
Opis powierzchni	teren zielony



P.p.=365,00				
Rzędna istniejącego terenu	376,10	376,10	376,10	376,50
Rzędna dna proj. kanału	374,60	374,89	375,40	375,78
Zagłębienie dna od terenu istn.	1,50	1,21	0,70	0,72
Długość odcinka	2,5	4,5	13,0	4,0
Proj. spadek kanału, odległość	L=7,0 i=11,4 %	L=17,0 i=2,9 %		
Proj. średnica nominalna, materiał	DN250 PVC	DN200 PVC	DN160, PVC	
Hektometr i odległości	2,5	7,0	20,0	24,0

345
teren zielony

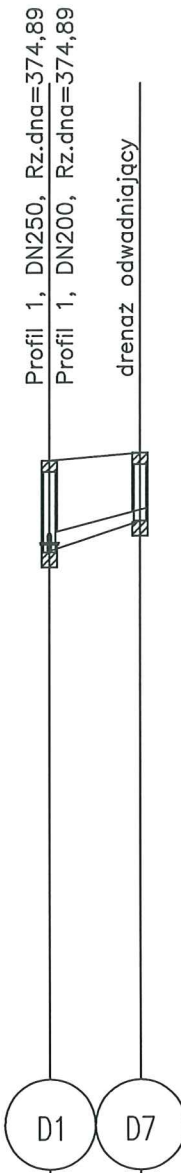
Profil 2



P.p.=365,00			
Rzędna istniejącego terenu	376,10	376,10	376,10
Rzędna dna proj. kanału	375,40	375,48	375,60
Zagłębienie dna od terenu istn.	0,70	0,62	0,50
Długość odcinka	2,5	4,0	
Proj. spadek kanału, odległość	L=6,5 i=3,1 %		
Proj. średnica nominalna, materiał	DN160 PVC		
Hektometr i odległości	2,5	6,5	

345
teren zielony

Profil 3






P.p.=365,00		
Rzędna istniejącego terenu	376,10	376,20
Rzędna dna proj. kanału	374,90	375,20
Zagłębienie dna od terenu istn.	1,20	1,00
Długość odcinka	6,0	
Proj. spadek kanału, odległość	L=6,0 i=13,3 %	
Proj. średnica nominalna, materiał	DN200 PVC	
Hektometr i odległości	6,0	

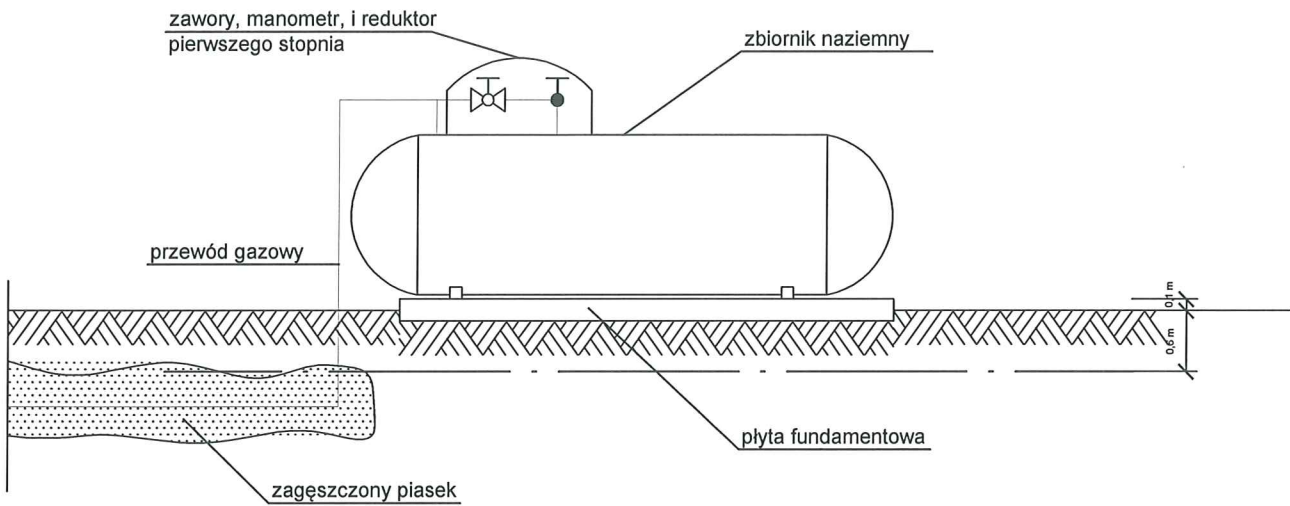
STAROSTWO POWIATOWE
w Trzebnicy
Wydział Architektury i Budownictwa
65-100 Trzebnica, ul. Leśna 1
tel. 71/387-95-57, fax 71/387-95-77

PROFIL PODŁUŻNY KANALIZACJI DESZCZOWEJ

Skala 1:100/500

	Aforma studio PRACOWNIA PROJEKTOWA Aneta Grzeszczyk				Aforma studio Pracownia Projektowa Aneta Grzeszczyk 59-700 Bolesławiec, ul. Zabobrze 146a; tel. 511 297 708, 505 865 404 aformastudio@gmail.com, www.aformastudio.pl			
	PROJEKT BUDOWLANY							
	TEMAT		"Budowa boiska sportowego w miejscowości Piotrkowiczki"					
	LOKALIZACJA		Piotrkowiczki, ul.Akacjowa działki nr 345 i 415; obręb 0009 Piotrkowiczki Jednostka ewidencyjna 022004_2 Wisznia Mała					
INWESTOR		Gmina Wisznia Mała ul.Wrocławska 9 55-114 Wisznia Mała						
TYTUŁ RYSUNKU		Profil podłużny przyłącza kanalizacji deszczowej						
Funkcja		Imię i Nazwisko		Nr upr.		Podpis		
BRANŻA SANITARNA								
Projektant		mgr inż. Rodryk Świerczok		595/01/DUW				
Sprawdzający		mgr inż. Wojciech Tomków		130/DOŚ/10				
Asystent		mgr inż. Radosław Zalewski		-				
Skala		Data		Faza		Branża		
1:100/500		11.2016r.		PB		sanitarna		
						Nr rys.		
						PZT/S3		

SCHEMAT INSTALACYJNY
ZBIORNIKA NAZIEMNEGO



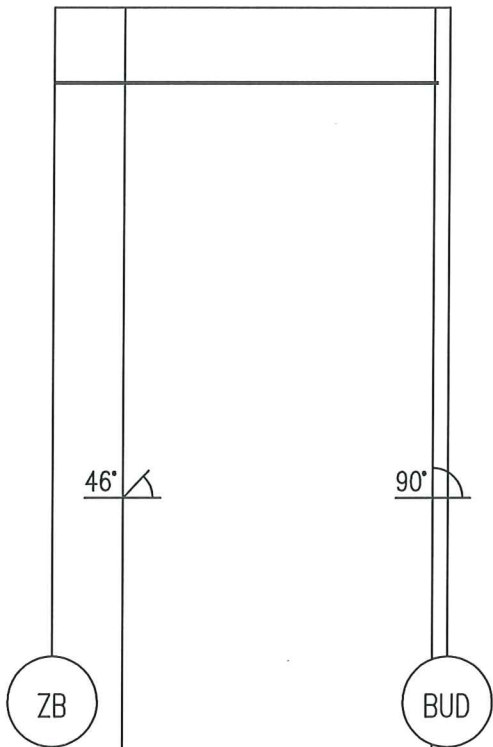
Numer działki	345
Opis powierzchni	teren zielony

STAROSTWO POWIATOWE
Tarnobrzeg
Wydział Inżynierii i Budownictwa
55-100 Trzebnica, ul. Leśna 1
tel. 71 387 45-31, fax 71 387-95-77

**PROFIL PODŁUŻNY
INSTALACJI GAZOWEJ**

Skala 1:100/500

Podziałka 1:100/500




LEGENDA:

- Zg Projektowany zbiornik naziemny
- 8° Zmiana kierunku

Uwaga:
Głębokość osi istniejącej instalacji
(np, 2tA, gł.osi=0,7) podano w przybliżeniu.

P.p.=165,00

Rzędna istniejącego terenu	176,50	176,50	176,50
Rzędna osi proj. rurociągu	175,50	175,50	175,50
Zagłębienie osi od terenu istn.	1,00	1,00	1,00
Długość odcinka	4,5	18,5	1,50
Proj. spadek rurociągu, odległość	L=24,5		
Proj. średnica nominalna, materiał		DN25, PE	
Hektometr i odległości	00	4,5	23,00

 Aforma studio PRACOWNIA PROJEKTOWA Aneta Grzeszczyk		Aforma studio Pracownia Projektowa Aneta Grzeszczyk 59-700 Bolesławiec, ul. Zabórze 166a; tel. 511 297 708, 505 865 404 aformastudio@gmail.com, www.aformastudio.pl		
PROJEKT BUDOWLANY				
TEMAT	"Budowa boiska sportowego w miejscowości Piotrkowiczki"			
LOKALIZACJA	Piotrkowiczki, ul.Akacjowa działki nr 345 i 415; obręb 0009 Piotrkowiczki Jednostka ewidencyjna 022004_2 Wisznia Mała			
INWESTOR	Gmina Wisznia Mała ul.Wrocławska 9 55-114 Wisznia Mała			
TYTUŁ RYSUNKU	Profil podłużny instalacji gazu			
Funkcja	Imię i Nazwisko		Nr upr.	Podpis
BRANŻA SANITARNA				
Projektant	<i>mgr inż. Rodryk Świerczok</i>		595/01/DUW	
Sprawdzający	<i>mgr inż. Wojciech Tomków</i>		130/DOŚ/10	
Asystent	<i>mgr inż. Radosław Zalewski</i>		-	
Skala	Data	Faza	Branża	Nr rys.
1:100/500	11.2016r.	PB	sanitarna	PZT/S4